



Redécouvrez la nature

*22 sites naturels
près de chez vous!*





Jean-François PARIGI
Président du Département
de Seine-et-Marne



Béatrice RUCHETON
Vice-présidente en charge
de l'environnement

Nous avons la chance de vivre dans un département qui, tout en se développant au rythme de la métropole francilienne, est doté d'une grande diversité naturelle et paysagère.

« Poumon vert » de l'Île-de-France, la Seine-et-Marne est riche d'un patrimoine naturel unique au niveau régional, entre eau et forêt (140 000 hectares de forêts, 4 400 km de cours d'eau), aux nombreuses réserves de biodiversité et marqué par une grande complexité paysagère et géologique, que le Département protège et valorise au service d'une cause juste : celle de la préservation de notre environnement.

Par la valorisation de ces sites, nous entendons faire de ce patrimoine précieux une raison supplémentaire de venir découvrir et vivre en Seine-et-Marne, en répondant aux aspirations des citoyens. Renforcer le lien avec la nature, promouvoir la biodiversité et offrir un cadre respectueux de l'environnement, telles sont les ambitions portées par le Département de Seine-et-Marne.

Seuls ou guidés par un animateur, enfiler de bonnes chaussures, ouvrez grand vos yeux et vos oreilles et partez à la découverte du patrimoine naturel remarquable de la Seine-et-Marne.



**Suivez
le guide !**

22 sites naturels ouverts au public, 22 façons de découvrir la Seine-et-Marne, 22 moments de détente à travers ses paysages, au contact d'une flore et d'une faune préservées.

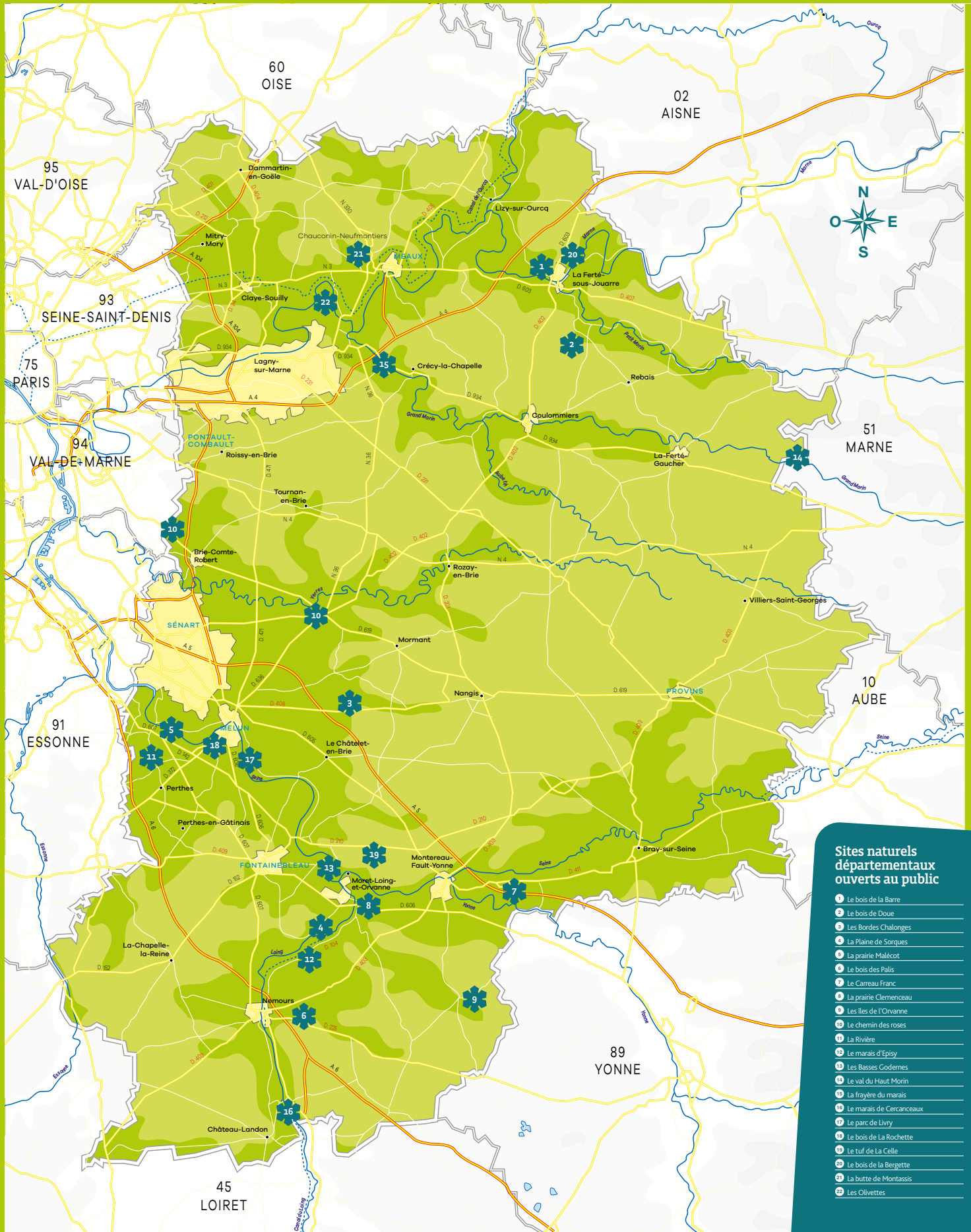
Pour chacun de ces sites naturels, nous vous indiquons au verso, l'accès, la distance du circuit de promenade et les spécificités écologiques.

QU'EST-CE QU'UN ESPACE NATUREL SENSIBLE ?

Rivières, vallées, plateaux, plaines, forêts, étangs... La Seine-et-Marne se distingue par une nature variée qui abrite une biodiversité riche et utile à l'Homme. Certains de ces milieux naturels et de ces paysages sont fragiles voire menacés. Ils peuvent être classés « Espaces naturels sensibles » (ENS) et bénéficient à ce titre d'une protection renforcée.


Créés, aménagés et entretenus par le Département, ces sites naturels sont des maillons essentiels du développement équilibré de la Seine-et-Marne et du maintien de son cadre de vie privilégié.

SEINE-ET-MARNE, VOUS ÊTES LOIN D'AVOIR TOUT EXPLORÉ !



Sites naturels départementaux ouverts au public

- 1 Le bois de la Barre
- 2 Le bois de Doue
- 3 Les Bordes Chalonges
- 4 La Plaine de Sorques
- 5 La prairie Malécot
- 6 Le bois des Palis
- 7 Le Carreau Franc
- 8 La prairie Clemenceau
- 9 Les fies de l'Orvanne
- 10 Le chemin des roses
- 11 La Rivière
- 12 Le marais d'Épisy
- 13 Les Basses Godernes
- 14 Le val du Haut Morin
- 15 La frayère du marais
- 16 Le marais de Cercanceaux
- 17 Le parc de Livry
- 18 Le bois de La Rochette
- 19 Le tuf de La Celle
- 20 Le bois de La Bergerette
- 21 La butte de Montassis
- 22 Les Olivettes



1 Le bois de la Barre à La Ferté-sous-Jouarre

ACCÈS : depuis la gare, prendre la RD 603 direction Château-Thierry, puis la 1^{re} à gauche rue Duburcq Clément, parking à 500 m
COORDONNÉES GPS DU PARKING : 48.950958, 3.116478
DISTANCE : Chemin d'1 km accédant à une boucle d'1 km + autres chemins forestiers
MILIEUX NATURELS PRÉSENTS : bois, mares
INTÉRÊTS DU SITE : patrimoine et culture, géologie, histoire botanique, entomologie*, ornithologie*, amphibiens
PARTICULARITÉS : ancienne carrière de pierres meulières, fort dénivelé, parcours pédagogique
STRUCTURE ANIMATRICE : Seine-et-Marne environnement

2 Le bois de Doue à Doue et Jouarre

ACCÈS : depuis le parking de La Fringale sur la RD 402, traverser la forêt de Choqueuse par les allées forestières sur 4 km
COORDONNÉES GPS DU PARKING ONF : 48.89455, 3.098708
DISTANCE : 3 km de chemins forestiers
MILIEUX NATURELS PRÉSENTS : bois, mares
INTÉRÊTS DU SITE : botanique, entomologie*, ornithologie*, amphibiens
PARTICULARITÉS : site intégré à la forêt domaniale de Choqueuse
STRUCTURE ANIMATRICE : Seine-et-Marne environnement

3 Les Bordes Chalonges à Bombon et Saint-Méry

ACCÈS : depuis la RD 408 (Melun / Nangis), prendre la direction de Bombon, parking à 800 m à droite

COORDONNÉES GPS DU PARKING : 48.552947, 2.855575
DISTANCE / DURÉE DU PARCOURS : boucle bleue = 45 mn boucle rouge = 1h30
MILIEUX NATURELS PRÉSENTS : bois, berges de rivière, mares
INTÉRÊTS DU SITE : botanique, entomologie*, ornithologie*, amphibiens
PARTICULARITÉS : vallée de l'Ancoeur
STRUCTURE ANIMATRICE : Fédération départementale des chasseurs de Seine-et-Marne

4 La Plaine de Sorques à Montigny-sur-Loing et Moret-Loing-et-Orvanne

ACCÈS : depuis le Hameau de Sorques à Montigny-sur-Loing, prendre la direction de Moret-Loing-et-Orvanne (RD 104), parking à 200 m du carrefour de Sorques
COORDONNÉES GPS : 48.344206 2.775853
DISTANCE / DURÉE DU PARCOURS : boucle bleue (accès à l'observatoire) : 1 km = 40 min boucle rouge (tour de la Plaine de Sorques par les berges du Loing et la forêt de Fontainebleau) : 5 km = 2 h
MILIEUX NATURELS PRÉSENTS : bois, plans d'eau, berges du Loing
INTÉRÊTS DU SITE : nature remarquable, botanique, entomologie*, ornithologie*, amphibiens
PARTICULARITÉS : observatoire ornithologique, ancienne carrière
STRUCTURE ANIMATRICE : Seine-et-Marne environnement

5 La prairie Malécot à Boissise-le-Roi

ACCÈS : à 150 m de la gare, en bordure de Seine, rue des Vives Eaux, accessible en train (RER D)
COORDONNÉES GPS DU PARKING : 48.530311, 2.574332
DISTANCE : sentier de 1 km

MILIEUX NATURELS PRÉSENTS : berges de la Seine, prairies
INTÉRÊTS DU SITE : botanique, entomologie*, ornithologie*
PARTICULARITÉS : pâturage par chevaux camarguais
STRUCTURE ANIMATRICE : Seine-et-Marne environnement

6 Le bois des Palis à Poligny

ACCÈS : sur la RD 225, à 2,5 km de Nemours en direction de Sens, parking sur la gauche
COORDONNÉES GPS DU PARKING : 48.256411, 2.747642
DISTANCE : 5,5 km de chemins forestiers
MILIEUX NATURELS PRÉSENTS : bois, friches, landes
INTÉRÊTS DU SITE : botanique, entomologie*, ornithologie*
PARTICULARITÉS : dénivelé ponctuel
STRUCTURE ANIMATRICE : Seine-et-Marne environnement

7 Le Carreau Franc à Marolles-sur-Seine

ACCÈS : du rond point d'accès au péage de Marolles-sur-Seine (A 5), suivre fléchage « réserve ornithologique »
COORDONNÉES GPS DU PARKING : 48.376172, 3.03095
DISTANCE : accès à un observatoire au bord de route
MILIEUX NATURELS PRÉSENTS : plan d'eau
INTÉRÊTS DU SITE : ornithologie*
PARTICULARITÉS : observatoires ornithologiques : en bord de route et à l'intérieur du site (accessibles uniquement dans le cadre de sorties organisées par l'ANVL)
STRUCTURE ANIMATRICE : Association des naturalistes de la Vallée du Loing (ANVL)

8 La prairie Clemenceau à Moret-Loing-et-Orvanne

ACCÈS : de la porte de Bourgogne, prendre la rue de l'église, puis rue de Grez, puis à gauche rue de Madame, accès par le chemin avant le pont de la RD 606
COORDONNÉES GPS : 48.367087, 2.819787
DISTANCE : boucle de 1,4 km
MILIEUX NATURELS PRÉSENTS : bois, berges du Loing, prairie inondable
INTÉRÊTS DU SITE : botanique, entomologie*
PARTICULARITÉS : kiosque ayant appartenu à la famille Clemenceau
STRUCTURE ANIMATRICE : Seine-et-Marne environnement

9 Les îles de l'Orvanne à Voull

ACCÈS : chemin rural partant du cimetière, se diriger vers le stade de football par le chemin Bonneau
COORDONNÉES GPS DEPUIS LE CIMETIÈRE : 48.279517, 2.984937
DISTANCE : 750 m pour atteindre le site puis boucle d'environ 800 m sur le site, soit au total depuis le cimetière : 2,3 km
MILIEUX NATURELS PRÉSENTS : bois, berges de l'Orvanne
INTÉRÊTS DU SITE : botanique
PARTICULARITÉS : passage d'un ru sous le bief d'accès au moulin
STRUCTURE ANIMATRICE : Seine-et-Marne environnement

10 Le chemin des roses à Servon, Brie-Comte-Robert, Grisy-Suisnes, Coubert, Soignolles, Solers et Yèbles

ACCÈS : plusieurs accès possibles : à Santeny : RN 19 direction Créteil, parking rue de la Paix à Yèbles : rue de la fontaine, parking de la salle des fêtes à Brie-Comte-Robert : parking boulevard des Fossés

à Grisy-Suines et à Coubert :

parking rue de la gare à Soignolles-en-Brie : parking rue de Solers
COORDONNÉES GPS DES DIFFÉRENTS POINTS D'ACCÈS :
SANTENY : 48.715178, 2.575645
YÈBLES : 48.640641, 2.76724
BRIE-COMTE-ROBERT : 48.697229, 2.615434
GRISY-SUISNES : 48.679036, 2.666452
SOIGNOLLES-EN-BRIE : 48.655301, 2.70344
DISTANCE : chemin de 17 km
MILIEUX NATURELS PRÉSENTS : bois, friches
INTÉRÊTS DU SITE : loisirs sportifs, botanique, paysage, histoire, corridor écologique*
PARTICULARITÉS : ancienne voie ferrée, franchissement de l'Yerres par viaduc
STRUCTURE ANIMATRICE : Club connaître et protéger la nature (CPN) de Brie

11 La Rivière à Saint-Sauveur-sur-École

ACCÈS : depuis la mairie, se diriger vers le lavoir et prendre le chemin de l'autre côté de la route, le long du moulin de la Fosse
COORDONNÉES GPS : 48.49929, 2.541938
DISTANCE : 7,5 km + autres chemins communaux
MILIEUX NATURELS PRÉSENTS : bois, verger, berges de l'École
INTÉRÊTS DU SITE : botanique, paysage
PARTICULARITÉS : vallée de l'École
STRUCTURE ANIMATRICE : Seine-et-Marne environnement

12 Le marais d'Épisy à Moret-Loing-et-Orvanne

ACCÈS : à la sortie d'Épisy en direction de La Genevraye (RD 40), parking à gauche, entrée à côté du terrain de sport
COORDONNÉES GPS : 48.332323, 2.778363
DISTANCE : boucle adaptée aux personnes à mobilité réduite : 1 km chemin supplémentaire

de 500 m pour accéder à la plateforme d'observation

MILIEUX NATURELS PRÉSENTS : plan d'eau, marais
INTÉRÊTS DU SITE : nature remarquable, botanique, entomologie*, ornithologie*, amphibiens
PARTICULARITÉS : plateformes d'observation, pâturage, chemins accessibles aux personnes à mobilité réduite, ancienne carrière
STRUCTURE ANIMATRICE : Seine-et-Marne environnement

13 Les Basses Godernes à Champagne-sur-Seine

ACCÈS : en bord de Seine, parkings rue de l'aqueduc et rue du Vieux Clos
COORDONNÉES GPS : 48.391375, 2.790399
DISTANCE : promenade d'environ 2 km sur le site (boucle autour de l'étang de 1,2 km)
MILIEUX NATURELS PRÉSENTS : étang, berges de la Seine, prairie, bois
INTÉRÊTS DU SITE : botanique, ornithologie*
PARTICULARITÉS : plateforme d'observation de la confluence Seine/Loing
STRUCTURE ANIMATRICE : Le Loriot, nature, vie et environnement

14 Le val du Haut Morin à La Ferté-Gaucher, St-Martin-des-Champs, Lescherolles, La Chapelle-Moutils, Villeneuve-le-Lionne et Meilleray

ACCÈS : pour le ferratobanica, départ de l'Office du tourisme de La Ferté-Gaucher. Pour la randonnée, départs de la gare de La Ferté-Gaucher ou de la gare de Meilleray
COORDONNÉES GPS - GARE DE MEILLERAY : 48.784030, 3.417894



LEXIQUE



11



12



17



18



13



14



19



20



15



16



21



22

GARE DE LESCHEROLLES :
48.772584, 3.345015
DISTANCE / DURÉE DU PARCOURS :
Parcours pédestre de 11 km = 3h30
Parcours en ferratobanica (payant) de 13 km = 2 h 30
accès à pied (1 h) ou en train
touristique
MILIEUX NATURELS PRÉSENTS :
bois, friches, pelouses, verger
INTÉRÊTS DU SITE : récréatif,
botanique, patrimoine bâti,
paysage, corridor écologique*
PARTICULARITÉS : ancienne voie
fermée, parcours en vélorail,
franchissement du Grand Morin
STRUCTURE ANIMATRICE :
Bureau d'information
touristique de La Ferté-Gaucher

PARTICULARITÉS : boucle située
sur les départements du Loiret
et de la Seine-et-Marne
STRUCTURE ANIMATRICE :
Seine-et-Marne environnement

INTÉRÊTS DU SITE :
loisirs sportifs, botanique,
entomologie*, ornithologie*,
amphibiens
PARTICULARITÉS : bois intégré
à la forêt de Fontainebleau
STRUCTURE ANIMATRICE :
Seine-et-Marne environnement

**21 La butte de Montassis
à Chauconin-Neufmontiers**
ACCÈS : Depuis la mairie de
Chauconin-Neufmontiers,
prendre la Grande rue direction
Penchard (RD 140), puis au
croisement, prendre tout droit la
rue Georges Frisez jusqu'au bout
de l'impasse ou vers la sente de
la loge
COORDONNÉES GPS :
48.983154, 2.842701
DISTANCE : 4 km de chemins
et chemins communaux
MILIEUX NATURELS PRÉSENTS : bois
INTÉRÊTS DU SITE :
patrimoine, culture, histoire,
botanique et géologie
PARTICULARITÉS : panorama sur
les buttes de la Goele,
cheminée géodésique*
STRUCTURE ANIMATRICE :
Seine-et-Marne environnement

**19 La frayère du marais
à Crécy-la-Chapelle et
Couilly-Pont-aux-Dames**
ACCÈS : parking à la gare de Villiers-
Montbarbin (RD 934), puis prendre
le chemin du pré de la Corne
**COORDONNÉES GPS - GARE DE VILLIERS-
MONTBARBIN :** 48.863122, 2.882957
DISTANCE : 350 m
MILIEUX NATURELS PRÉSENTS : marais
INTÉRÊTS DU SITE : botanique,
entomologie*, ichtyologie*
PARTICULARITÉS : zone humide
STRUCTURE ANIMATRICE :
Seine-et-Marne environnement

**19 Le parc de Livry
à Chartrettes et Livry-sur-
Seine**
ACCÈS : Depuis la zone d'activités
de Chartrettes, accès au parking
rue des chênes.
Depuis les bords de Seine en
longeant la RD 39, à Livry-sur-
Seine, prendre la route à droite.
Depuis le parking de la gare de
Livry-sur-Seine, traverser
la RD39 et prendre la route
descendante
COORDONNÉES GPS :
48.493049, 2.682538
DISTANCE : 8 km de sentiers
dont boucle bleue de 3,5 km
MILIEUX NATURELS PRÉSENTS :
bois, friches, plans d'eau,
berges de Seine
INTÉRÊTS DU SITE :
récréatif, botanique, histoire,
entomologie*, ornithologie*
PARTICULARITÉS : observatoire
ornithologique, alignement
d'arbres datant du XVIII^e siècle
STRUCTURES ANIMATRICES :
Chartrettes nature environnement
et Livry environnement

**19 Le tuf de La Celle
à Vernou-la-Celle-sur-Seine**
ACCÈS : depuis la RD 39, à La
Celle, prendre la direction du
cimetière, parking à côté du
cimetière
COORDONNÉES GPS :
48.391743, 2.834363
DISTANCE : boucle de 100 m
MILIEUX NATURELS PRÉSENTS : friche
INTÉRÊTS DU SITE : patrimoine,
culture et géologie
PARTICULARITÉS : site géologique
d'importance nationale,
ancienne carrière, dénivelé
ponctuel
STRUCTURE ANIMATRICE :
Seine-et-Marne environnement

**22 Les Olivettes
à Trilbardou et
Charmentray**
ACCÈS : Depuis la RD 89 à
Trilbardou, prendre la direction
de Lesches, parking sur la droite
à 300 m après le pont
Depuis la RD 89 à Lesches,
prendre sur 4 km, la direction
de Trilbardou, parking sur
la gauche, avant le pont de
Trilbardou
COORDONNÉES GPS :
48.941647, 2.799237
DISTANCE : Promenade de 1,7 km
aller/retour menant à un grand
observatoire ornithologique
MILIEUX NATURELS PRÉSENTS :
Plans d'eau, prairies, friches
arbusives, boisements
INTÉRÊTS DU SITE : nature
remarquable, ornithologie*
PARTICULARITÉS : observatoires
ornithologiques
STRUCTURES ANIMATRICES :
Ligue pour la protection des
oiseaux - Ile-de-France
AVEN du Grand Voyeux


**16 Le marais de Cercanceaux
à Souppes-sur-Loing**
ACCÈS : prendre la RD 607 entre
Dordives et Souppes-sur-Loing,
suivre la direction de l'Abbaye de
Cercanceaux, parking à gauche
juste après le passage
à niveau
COORDONNÉES GPS : 48.164252, 2.754939
DISTANCE : promenade d'environ 5,5
km
MILIEUX NATURELS PRÉSENTS : marais
INTÉRÊTS DU SITE : botanique,
entomologie*, ornithologie*,
amphibiens

**18 Le bois de La Rochette
à La Rochette et Dammarie-
lès-Lys**
ACCÈS : parking rue
des Charbonniers accès piéton par
l'avenue Romain Rolland (RD 132)
COORDONNÉES GPS :
48.514999, 2.650763
DISTANCE : 10 km de chemins
forestiers, dont boucle bleue
de 3,5 km, connexion aux allées
de la forêt de Fontainebleau
MILIEUX NATURELS PRÉSENTS :
bois, mars

**20 Le bois de la Bergette
à La Ferté-sous-Jouarre
et Chamigny**
ACCÈS : depuis le centre-ville de
La Ferté-sous-Jouarre, prendre
la rue du 8 mai 1945, parking au
bout de la rue de l'Île Cartier
Accès secondaires : par la sente
de la Bergette ou par le chemin
de Tanqueux (La Ferté-sous-
Jouarre, RD 603, quartier Bécart)
ou par le GR14
COORDONNÉES GPS :
48.951536, 3.133114
DISTANCE : 2,5 km
MILIEUX NATURELS PRÉSENTS :
bois, friches, prairie inondable,
berges de la Marne, verger
INTÉRÊTS DU SITE : botanique,
chiroptères*, paysage, histoire
PARTICULARITÉS : fort dénivelé
STRUCTURE ANIMATRICE :
Seine-et-Marne environnement



Cheminée géodésique* : ancien édifice
sous forme de tour qui permettait
de réaliser des levés pour l'établissement
des cartes d'état major



Chiroptères* : mammifères volants,
communément appelés chauves-souris



Corridor écologique* : milieu naturel
ou réseau de milieux naturels répondant
à des besoins fondamentaux des êtres
vivants : se déplacer ou se propager
de façon à pouvoir se nourrir
et se reproduire



Entomologie* : étude ou science
des insectes



Ichtyologie* : étude ou science
des poissons



Ornithologie* : étude ou science
des oiseaux

Pour préparer votre sortie, retrouvez les dépliants
et toutes les animations sur seine-et-marne.fr

Association des naturalistes de la vallée du Loing
01 64 22 61 17 - anvl.fr

AVEN du Grand Voyeux
01 64 33 22 13 - grandvoyeux.fr/aven-grand-voyeux

Bureau d'information touristique
de La Ferté-Gaucher
01 64 04 06 68 - ferrabotanica.com

Chartrettes nature environnement
01 60 69 64 16

Connaître et protéger la nature
(CPN) de Brie
01 64 05 90 77 - cpnbrie77.e-monsite.com

Fédération départementale des chasseurs
de Seine-et-Marne
01 64 14 40 20 - fdc77.fr

Le Lorient, nature, vie et environnement
01 64 24 06 34 - leloriot77.free.fr

Ligue pour la protection des oiseaux (LPO - IDF)
01 53 58 58 38 - lpo.fr

Livry environnement
01 64 14 19 95

Seine-et-Marne environnement
01 64 31 11 18 - seine-et-marne-environnement.fr



Pour rester connectés
à la nature, téléchargez
l'appli gratuite

